



Администрация Пермского муниципального округа Пермского края  
Комитет имущественных отношений

**РАСПОРЯЖЕНИЕ**

11.02.2025

№ 425

**Об установлении публичного  
сервитута на часть земельного  
участка**

В соответствии со ст. 23, гл. V.7 Земельного кодекса Российской Федерации, Федеральным законом от 25.10.2001 № 137-ФЗ «О введении в действие Земельного кодекса Российской Федерации», пп. 3.2.5 п. 3.2 разд. 3 Положения о комитете имущественных отношений администрации Пермского муниципального округа, утвержденного решением Думы Пермского муниципального округа Пермского края от 29.11.2022 № 48, на основании ходатайства публичного акционерного общества «Россети Урал» (ИНН 6671163413, ОГРН 1056604000970) (далее - ПАО «Россети Урал») от 27.01.2025 № 810:

1. Установить в интересах ПАО «Россети Урал» публичный сервитут площадью 197 кв.м на часть земельного участка:

- с кадастровым номером 59:32:3980009:5800 (197 кв.м), расположенный по адресу: Пермский край, Пермский р-н, Култаевское с/п, д. Мокино.

Цель: подключения (технологического присоединения) к сетям инженерно-технического обеспечения «Строительство ВЛ 0,4 кВ с установкой ПУ для электроснабжения деревни Мокино (4500093716)».

Срок: 49 лет.

2. Утвердить границы публичного сервитута земельного участка, указанного в п. 1 настоящего распоряжения, согласно прилагаемой схеме расположения границ публичного сервитута.

3. Срок, в течение которого использование указанного в п. 1 настоящего распоряжения земельного участка в соответствии с их разрешенным использованием будет невозможно или существенно затруднено в связи с осуществлением сервитута – 3 (три) месяца.

4. Порядок установления зон с особыми условиями использования территорий и содержание ограничений прав на земельные участки в границах таких зон установлен Постановлением Правительства РФ от 24.02.2009 № 160 «О порядке установления охранных зон объектов электросетевого хозяйства

и особых условий использования земельных участков, расположенных в границах таких зон».

5. Плата за публичный сервитут устанавливается в соответствии с Федеральным законом от 29.07.1998 № 135-ФЗ «Об оценочной деятельности в Российской Федерации» и методическими рекомендациями, утвержденными приказом Минэкономразвития России от 04.06.2019 № 321.

6. Комитету имущественных отношений администрации Пермского муниципального округа в течение 5 рабочих дней со дня подписания настоящего распоряжения:

6.1. направить настоящее распоряжение в Управление Федеральной службы государственной регистрации, кадастра и картографии по Пермскому краю;

6.2. направить настоящее распоряжение в ПАО «Россети Урал»;

6.3. разместить настоящее распоряжение на официальном сайте Пермского муниципального округа в информационно-телекоммуникационной сети «Интернет» ([www.permokrug.ru](http://www.permokrug.ru)).

7. ПАО «Россети Урал» привести земельные участки в состояние пригодное для использования в соответствии с разрешенным использованием в срок не позднее 3 (трех) месяцев после завершения строительства или эксплуатации инженерного сооружения, для размещения которого был установлен публичный сервитут.

8. Настоящее распоряжение вступает в силу со дня его подписания.

9. Контроль исполнения распоряжения возложить на заместителя председателя комитета М.В. Королеву.

Председатель комитета



Е.А. Демидова









Приложение № 1  
к распоряжению  
комитета имущественных  
отношений администрации  
Пермского муниципального округа  
от 11.02.2025 № 425

**СХЕМА РАСПОЛОЖЕНИЯ ГРАНИЦ ПУБЛИЧНОГО СЕРВИТУТА**  
«Строительство ВЛ 0,4 кВ с установкой ПУ для электроснабжения деревни Мокино  
(4500093716)»



Масштаб 1:350

Используемые условные знаки и обозначения:

|   |  |
|---|--|
|  | Характерная точка границы объекта                |
|  | Написи номеров характерных точек границы объекта |
|  | Граница объекта                                  |
|  | Обозначение кадастрового квартала                |
|  | Написи кадастрового номера земельного участка    |
|  | Проектное местоположение инженерного сооружения  |

Приложение № 2  
к распоряжению  
комитета имущественных  
отношений администрации  
Пермского муниципального округа  
от 11.02.2025 № 425

**ОПИСАНИЕ МЕСТОПОЛОЖЕНИЯ ГРАНИЦ  
ПУБЛИЧНОГО СЕРВИТУТА**

| 1. Система координат МСК-59, зона 2             |               |            |   |  |  |
|---|---------------|------------|---|--|--|
| 2. Сведения о характерных точках границ объекта |               |            |   |  |  |
| Обозначение<br>характерных<br>точек границ      | Координаты, м |            | Метод определения<br>координат характерной<br>точки | Средняя<br>квадратическая<br>погрешность<br>положения<br>характерной точки<br>(M <sub>t</sub> ), м | Описание<br>обозначения точки<br>на местности (при<br>наличии) |
|   | X             | Y          |   |  |  |
| 1   | 2             | 3          | 4   | 5  | 6  |
| 1   | 501601.32     | 2213261.99 | Аналитический метод                                 | 0.1  | -  |
| 2   | 501600.48     | 2213263.73 | Аналитический метод                                 | 0.1  | -  |
| 3   | 501588.83     | 2213287.67 | Аналитический метод                                 | 0.1  | -  |
| 4   | 501577.21     | 2213311.55 | Аналитический метод                                 | 0.1  | -  |
| 5   | 501576.49     | 2213313.03 | Аналитический метод                                 | 0.1  | -  |
| 6   | 501574.97     | 2213312.29 | Аналитический метод                                 | 0.1  | -  |
| 7   | 501573.17     | 2213311.41 | Аналитический метод                                 | 0.1  | -  |
| 8   | 501585.75     | 2213285.61 | Аналитический метод                                 | 0.1  | -  |
| 9   | 501598.82     | 2213260.68 | Аналитический метод                                 | 0.1  | -  |
| 10  | 501600.59     | 2213261.61 | Аналитический метод                                 | 0.1  | -  |
| 1   | 501601.32     | 2213261.99 | Аналитический метод                                 | 0.1  | -  |